

**Российская Федерация  
Республика Алтай  
Администрация  
муниципального образования  
«Чойский район»**

**Россия Федерациязы  
Алтай Республиканын  
«Чой аймак»  
муниципал тозолмо  
администрациязы**

## **П О С Т А Н О В Л Е Н И Е**

**Ж Ө П**

**19 июля 2022 года**

**с.Чоя**

**№ 499**

**Об утверждении схемы  
расположения земельного  
участка с условным номером:  
04:02:010501:ЗУ1**

В соответствии со статьёй 11.10 Земельного Кодекса Российской Федерации, пункта 2 статьи 3.3 Федерального закона от 25 октября 2001 года № 137-ФЗ «О введении в действие Земельного Кодекса Российской Федерации», приказом Министерства экономического развития Российской Федерации от 1 сентября 2014 года № 540 «Об утверждении классификатора видов разрешенного использования земельных участков», с решением сессии Совета депутатов муниципального образования «Чойский район» от 17 июля 2015 года № 12-15 «Об утверждении правил землепользования и застройки сельских поселений муниципального образования «Чойский район», на основании заявления Чупрасовой Тамары Анатольевны 13 июля 2022 года, Администрация муниципального образования «Чойский район»

### **П О С Т А Н О В Л Я Е Т :**

1. Утвердить схему расположения земельного участка с условным номером: 04:02:010501:ЗУ1, площадью 208 кв. метров, расположенного по адресу: Российская Федерация, Республика Алтай, Чойский район, муниципальное образование «Чойское сельское поселение», с. Гусевка, ул. Зеленая. Категория земель – земли населенных пунктов.

2. образуемому земельному участку установить вид разрешенного использования: строительная промышленность. Код вида разрешенного использования – 6.6. Территориальная зона образуемого земельного участка с условным номером: 04:02:010501:ЗУ1 – зона производственно-коммунальных объектов (П-1)

3. Схема расположения земельного участка на кадастровом плане территории является обязательным приложением к настоящему постановлению, (прилагается).

4. Заявителю обеспечить выполнение кадастровых работ в целях государственного учета земельного участка.

5. Срок действия настоящего постановления составляет два года.

6. Настоящее постановление вступает в силу с момента его подписания.

7. Ответственность за выполнение настоящего постановления возложить на исполняющего обязанности первого заместителя Главы администрации муниципального образования «Чойский район» по экономическому развитию, сельскому хозяйству, имущественным и земельным отношениям И.С. Королеву.

Глава муниципального образования  
«Чойский район»

И.А. Русских

Утверждена  
**Постановлением администрации муниципального образования**

(наименование документа об утверждении, включая наименования

**"Чойский район"**

органов государственной власти или органов местного

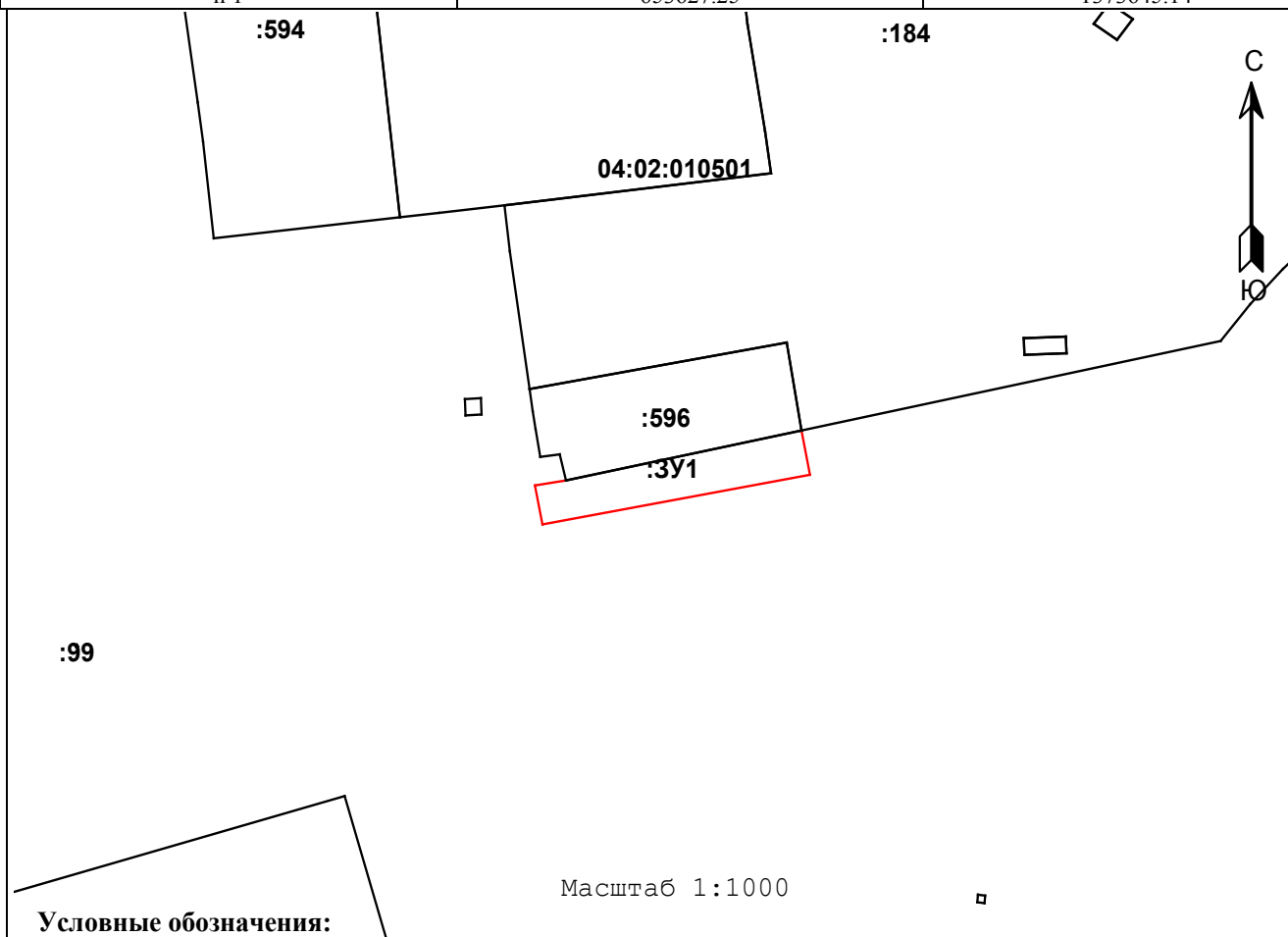
самоуправления, принявших или подписавших

соглашение о перераспределении земельных участков)




от **19.07.2022** № **499**

**СХЕМА РАСПОЛОЖЕНИЯ ЗЕМЕЛЬНОГО УЧАСТКА ИЛИ ЗЕМЕЛЬНЫХ  
 УЧАСТКОВ НА КАДАСТРОВOM ПЛАНЕ ТЕРРИТОРИИ**

Условный номер земельного участка <b>:ЗУ1</b>		Система координат: МСК-04, зона 1	
Площадь земельного участка <b>208 м<sup>2</sup></b>			
Обозначение характерных точек границ	Координаты, м		
	X	Y	
н 1	653627.25	1373645.14	
1	653627.93	1373649.45	
2	653634.57	1373681.97	
н 2	653628.67	1373683.12	
н 3	653622.10	1373646.17	
н 1	653627.25	1373645.14	



**Условные обозначения:**

-  граница земельного участка
-  граница земельного участка, установленная при проведении кадастровых работ
-  граница кадастрового квартала
- :ЗУ1** кадастровый номер или обозначение земельного участка
- 04:02:010501** номер кадастрового квартала