

**Российская Федерация
Республика Алтай
Администрация
муниципального образования
«Чойский район»**

**Россия Федерациязы
Алтай Республиканын
«Чой аймак»
муниципал тозолмо
администрациязы**

ПОСТАНОВЛЕНИЕ

ЈӨП

28 июня 2024 года

с.Чоя

№ 467

Об утверждении схемы расположения земельного участка с условным номером 04:02:010108:ЗУ1

В соответствии со статьей 11.10, 39.28, 39.29 Земельного кодекса Российской Федерации, с пунктом 2 статьи 3.3 Федерального закона от 25 октября 2001 года №137-ФЗ «О введении в действие Земельного кодекса Российской Федерации» решением сессии Совета депутатов муниципального образования «Чойский район» №12-15 от 17 июля 2015 года «Об утверждении правил землепользования и застройки сельских поселений муниципального образования «Чойский район», на основании заявления Арзамасова Бориса Владимировича и представленных документов с целью перераспределения земельных участков с кадастровым номером 04:02:010108:62 и земельного участка, государственная собственность на который не разграничена, Администрация муниципального образования «Чойский район»

ПОСТАНОВЛЯЕТ :

1. Утвердить схему расположения земельного участка 04:02:010108:ЗУ1 в кадастровом квартале 04:02:010108 площадью 2099 кв.м., расположенного по адресу: Республика Алтай, Чойский район, муниципальное образование «Чойское сельское поселение», с. Чоя, ул. Социалистическая. Категория земель - земли населенных пунктов.
2. образуемому земельному участку установить вид разрешенного использования: для размещения и обслуживания жилого дома. Территориальная зона образуемого земельного участка с условным номером 04:02:010108:ЗУ1 – зона застройки индивидуальными жилыми домами (Ж-1).
3. Схема расположения земельного участка на кадастровом плане территории является обязательным приложением к данному постановлению, прилагается.

4. Заявителю обеспечить выполнение работ в целях государственного кадастрового учета земельного участка.

5. Срок действия настоящего постановления составляет два года.

6. Настоящее постановление вступает в силу с момента его подписания.

7. Контроль за исполнением настоящего постановления возложить на исполняющего обязанности Первого заместителя Главы администрации муниципального образования «Чойский район» по экономическому развитию, сельскому хозяйству, имущественным и земельным отношениям Королеву И.С.

Глава муниципального образования
«Чойский район»

И.А. Русских

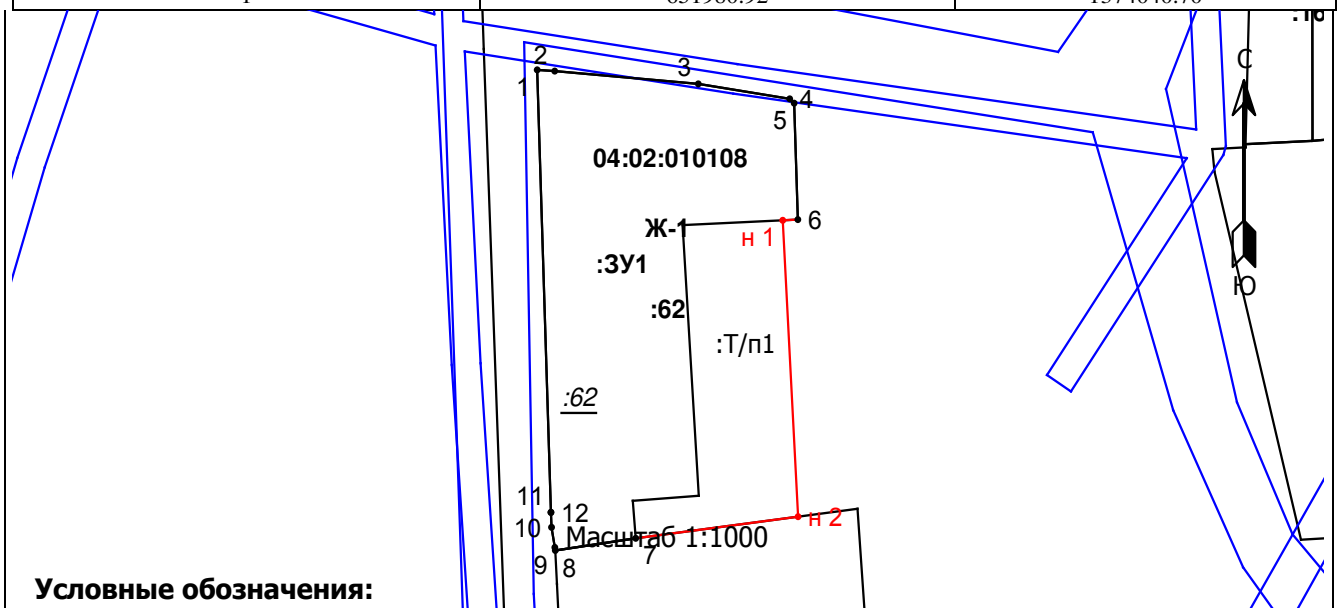
Утверждена

Постановлением Администрации
Муниципального образования «Чойского района»







от 28.06.2024 № 467

СХЕМА РАСПОЛОЖЕНИЯ ЗЕМЕЛЬНОГО УЧАСТКА ИЛИ ЗЕМЕЛЬНЫХ
УЧАСТКОВ НА КАДАСТРОВЫМ ПЛАНЕ ТЕРРИТОРИИ

| | | | |
|--|---------------|-----------------------------------|--|
| Условный номер земельного участка :ЗУ1 | | Система координат: МСК-04, зона 1 | |
| Площадь земельного участка 2099 м ² | | | |
| Обозначение характерных точек границ | Координаты, м | | |
| | X | Y | |
| 1 | 651980.92 | 1374040.70 | |
| 2 | 651980.76 | 1374043.13 | |
| 3 | 651979.05 | 1374063.05 | |
| 4 | 651977.04 | 1374075.74 | |
| 5 | 651976.45 | 1374076.35 | |
| 6 | 651960.83 | 1374076.87 | |
| н 1 | 651960.73 | 1374074.77 | |
| н 2 | 651920.94 | 1374076.89 | |
| 7 | 651918.04 | 1374054.37 | |
| 8 | 651916.41 | 1374043.21 | |
| 9 | 651916.81 | 1374043.14 | |
| 10 | 651919.51 | 1374042.69 | |
| 11 | 651921.50 | 1374042.61 | |
| 12 | 651921.54 | 1374042.61 | |
| 1 | 651980.92 | 1374040.70 | |



Условные обозначения:

-  граница земельного участка
-  граница земельного участка, установленная при проведении кадастровых работ
-  граница кадастрового квартала
-  характерная точка границы земельного участка
-  характерная точка границы земельного участка, полученная при проведении кадастровых работ
- :ЗУ1** кадастровый номер или обозначение земельного участка
- 12 номер характерной точки границы земельного участка
- н 2** номер характерной точки границы земельного участка, полученной при проведении кадастровых работ
- :Т/п1** кадастровый номер исходного земельного участка
- 04:02:010108** номер кадастрового квартала
-  граница зоны с особыми условиями использования территории
- Ж-1** территориальная зона, в границах которой находится участок