

**Российская Федерация  
Республика Алтай  
Администрация  
муниципального образования  
«Чойский район»**

**Россия Федерациязы  
Алтай Республиканын  
«Чой аймак»  
муниципал тозолмо  
администрациязы**

## **ПОСТАНОВЛЕНИЕ**

**Ј Ő П**

**10 июня 2024 года**

**с.Чоя**

**№ 425**

**Об утверждении схемы  
расположения земельного  
участка с условным номером:  
04:02:050303:102:ЗУ1**

В соответствии со статьёй 11.10 Земельного Кодекса Российской Федерации, пункта 2 статьи 3.3 Федерального закона от 25 октября 2001 года № 137-ФЗ «О введении в действие Земельного Кодекса Российской Федерации», приказом Росреестра от 10 ноября 2020 года № П/0412 «Об утверждении классификатора видов разрешенного использования земельных участков», с решением сессии Совета депутатов муниципального образования «Чойский район» от 17 июля 2015 года № 12-15 «Об утверждении правил землепользования и застройки сельских поселений муниципального образования «Чойский район», на основании заявления Мерзлякова Владимира Вячеславовича от 28 мая 2024 года, Администрация муниципального образования «Чойский район»

### **ПОСТАНОВЛЯЕТ:**

1. Утвердить схему расположения земельного участка с условным номером: 04:02:050303:102:ЗУ1, площадью 2499 кв. метров, расположенного по адресу: Российская Федерация, Республика Алтай, Чойский район, муниципальное образование «Ыныргинское сельское поселение», с. Ынырга. Категория земель – земли населённых пунктов.

2. образуемому земельному участку установить вид разрешенного использования: для индивидуального жилищного строительства. Код вида разрешенного использования – 2.1. Территориальная зона образуемого земельного участка с условным номером 04:02:050303:102:ЗУ1 – зона застройки индивидуальными жилыми домам (Ж-1).

3. Обеспечить доступ к образуемому земельному участку с условным номером 04:02:050303:102:ЗУ1 площадью 2499 кв. метров, расположенному по адресу: Российская Федерация, Республика Алтай,

Чойский район, муниципальное образование «Бныргинское сельское поселение», с. Бнырга посредством земельного участка с кадастровым номером 04:02:050303:102.

4. Схема расположения земельного участка на кадастровом плане территории является обязательным приложением к настоящему постановлению, (прилагается).

5. Заявителю обеспечить выполнение кадастровых работ в целях государственного учета земельного участка.

6. Срок действия настоящего постановления составляет два года.

7. Настоящее постановление вступает в силу с момента его подписания.

8. Контроль, за исполнением настоящего постановления возложить на исполняющего обязанности Первого заместителя главы администрации муниципального образования «Чойский район» по экономическому развитию, сельскому хозяйству, имущественным и земельным отношениям Королеву И.С.

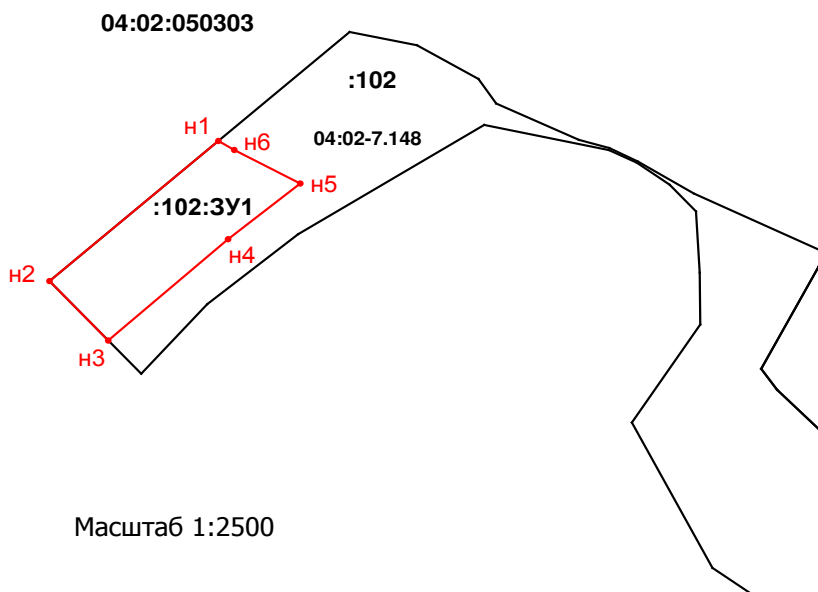
Глава муниципального образования  
«Чойский район»

И.А. Русских





Утверждена  
**Постановлением администрации муниципального образования**  
 (наименование документа об утверждении, включая  
 наименования  
**"Чойский район"**  
 органов государственной власти или органов местного  
 самоуправления, принявших или подписавших  
 соглашение о перераспределении земельных участков)  
 от **10.06.2024** № **425**

**СХЕМА РАСПОЛОЖЕНИЯ ЗЕМЕЛЬНОГО УЧАСТКА ИЛИ ЗЕМЕЛЬНЫХ УЧАСТКОВ НА  
 КАДАСТРОВЫЙ ПЛАН ТЕРРИТОРИИ 04:02:050303  
 Российская Федерация, Республика Алтай, Чойский район, Ыныргинское сельское поселение, с. Ынырга**

Условный номер земельного участка <b>04:02:050303:102:ЗУ1</b>		
Площадь земельного участка <b>2499</b> м <sup>2</sup>		Система координат: МСК-04, Зона 1
Обозначение характерных точек границ	Координаты, м	
	X	Y
1	2	3
н1	631694.76	1390073.76
н2	631642.99	1390014.62
н3	631621.06	1390035.21
н4	631658.46	1390077.20
н5	631679.07	1390102.48
н6	631691.45	1390079.36
н1	631694.76	1390073.76



**Условные обозначения:**

	граница земельного участка
	граница земельного участка, установленная при проведении кадастровых работ
	характерная точка границы земельного участка
	характерная точка границы земельного участка, полученная при проведении кадастровых работ
<b>:101</b>	кадастровый номер или обозначение земельного участка
<b>H6</b>	номер характерной точки границы земельного участка, полученной при проведении кадастровых работ
<b>04:02:050303</b>	номер кадастрового квартала