

**Российская Федерация
Республика Алтай
Администрация
муниципального образования
«Чойский район»**

**Россия Федерациязы
Алтай Республиканын
«Чой аймак»
муниципал тозолмо
администрациязы**

ПОСТАНОВЛЕНИЕ

Ј Ö П

17 июня 2020 года

с. Чоя

№ 281

**Об утверждении схемы
расположения земельного
участка с условным номером:
04:02:010607:252:3У1**

В соответствии со статьёй 11.10 Земельного Кодекса Российской Федерации, пункта 2 статьи 3.3 Федерального закона от 25 октября 2001г. №137-ФЗ «О введении в действие Земельного Кодекса Российской Федерации», с решением сессии Совета депутатов муниципального образования «Чойский район» №12-15 от 17.07.2015 г. «Об утверждении правил землепользования и застройки сельских поселений муниципального образования «Чойский район», приказом Министерства экономического развития Российской Федерации от 1 сентября 2014 г. № 540 «Об утверждении классификатора видов разрешенного использования земельных участков», на основании заявления Токарева Антона Юрьевича, Администрация муниципального образования «Чойский район»

ПОСТАНОВЛЯЕТ:

1. Утвердить схему расположения земельного участка с условным номером: 04:02:010607:252:3У1, площадью 1565 м², расположенного по адресу: Российская Федерация, Республика Алтай, Чойский район, муниципальное образование «Чойское сельское поселение», с. Чоя, ул. Пушкина. Категория земель – земли населённых пунктов.

2. образуемому земельному участку установить вид разрешенного использования: для индивидуального жилищного строительства. Код вида разрешенного использования – 2.1. Территориальная зона образуемого земельного участка с условным номером: 04:02:070103:3У1 – зона застройки индивидуальными жилыми домами (Ж-1).

3. Схема расположения земельного участка на кадастровом плане территории является обязательным приложением к данному постановлению, прилагается.

4. Заявителю обеспечить выполнение работ в целях государственного учета земельного участка.

5. Срок действия настоящего постановления составляет два года.

6. Настоящее постановление вступает в силу с момента его подписания.

7. Контроль за исполнением настоящего постановления возложить на Заместителя Главы администрации муниципального образования «Чойский район» по сельскому хозяйству, начальник отдела сельского хозяйства, имущественных и земельных отношений администрации муниципального образования «Чойский район».

Глава муниципального образования
«Чойский район»

М.Ю.Маргачёв

Утверждена
Постановлением администрации муниципального образования

 (наименование документа об утверждении, включая
 наименования
"Чойский район"

 органов государственной власти или органов местного

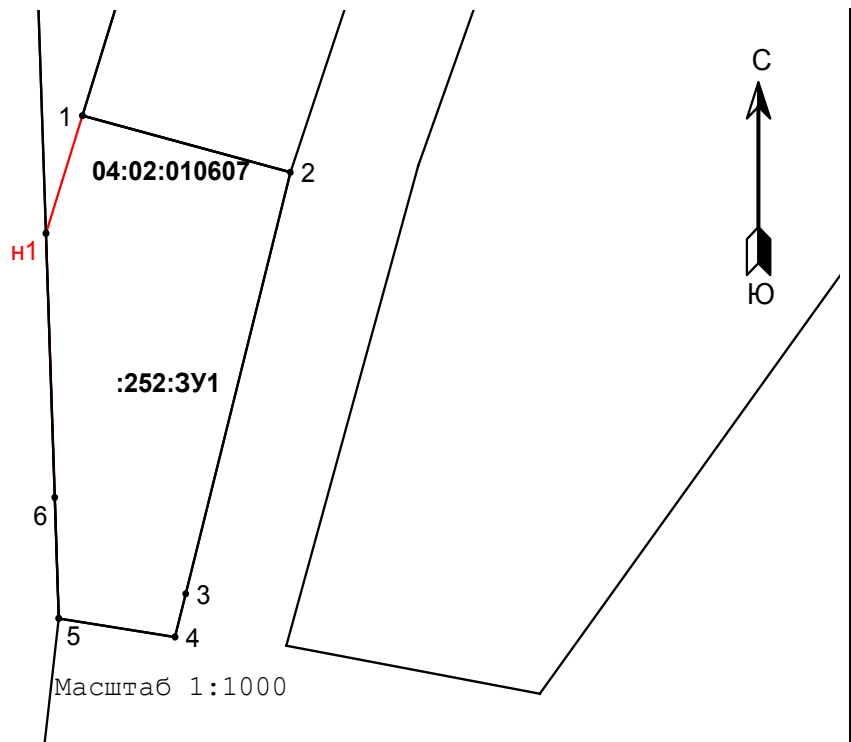
 самоуправления, принявших или подписавших

 соглашение о перераспределении земельных участков)






 от **17.06.2020** № **281**

**СХЕМА РАСПОЛОЖЕНИЯ ЗЕМЕЛЬНОГО УЧАСТКА ИЛИ ЗЕМЕЛЬНЫХ
 УЧАСТКОВ НА КАДАСТРОВом ПЛАНЕ ТЕРРИТОРИИ**

Условный номер земельного участка 04:02:010607:252:ЗУ1		
Площадь земельного участка 1565 м²		Система координат: МСК-04, зона 1
Обозначение характерных точек границ	Координаты, м	
	X	Y
1	650229.65	1373836.07
2	650222.29	1373864.24
3	650167.43	1373850.07
4	650161.82	1373848.62
5	650164.23	1373832.88
6	650179.97	1373832.33
n1	650214.35	1373831.14
1	650229.65	1373836.07



Условные обозначения:

	граница земельного участка
	граница земельного участка, установленная при проведении кадастровых работ
	граница кадастрового квартала
	характерная точка границы земельного участка
	характерная точка границы земельного участка, полученная при проведении кадастровых работ
:252:3У1	кадастровый номер или обозначение земельного участка
6	номер характерной точки границы земельного участка
H1	номер характерной точки границы земельного участка, полученной при проведении кадастровых работ
04:02:010607	номер кадастрового квартала