

**Российская Федерация
Республика Алтай
Администрация
муниципального образования
«Чойский район»**

**Россия Федерациязы
Алтай Республиканын
«Чой аймак»
муниципал тозолмо
администрациязы**

ПОСТАНОВЛЕНИЕ

Ј Ő П

14 октября 2024 года

с.Чоя

№ 725

**Об утверждении схемы
расположения земельного
участка с условным номером:
04:02:040301:ЗУ1**

В соответствии со статьёй 11.10 Земельного Кодекса Российской Федерации, пункта 2 статьи 3.3 Федерального закона от 25 октября 2001 года № 137-ФЗ «О введении в действие Земельного Кодекса Российской Федерации», приказом Росреестра от 10 ноября 2020 года № П/0412 «Об утверждении классификатора видов разрешенного использования земельных участков», с решением сессии Совета депутатов муниципального образования «Чойский район» от 17 июля 2015 года № 12-15 «Об утверждении правил землепользования и застройки сельских поселений муниципального образования «Чойский район», на основании заявления Боровковой Татьяны Савельевны от 30 сентября 2024 года, Администрация муниципального образования «Чойский район»

ПОСТАНОВЛЯЕТ:

1. Утвердить схему расположения земельного участка с условным номером: 04:02:040301:ЗУ1, площадью 999 кв. метров, расположенного по адресу: Российская Федерация, Республика Алтай, Чойский район, муниципальное образование «Паспаульское сельское поселение», с. Левинка. Категория земель – земли населённых пунктов.
2. образуемому земельному участку установить вид разрешенного использования: для ведения личного подсобного хозяйства (приусадебный земельный участок). Код вида разрешенного использования – 2.2. Территориальная зона образуемого земельного участка с условным номером 04:02:040301:ЗУ1 – зона застройки индивидуальными жилыми домами (Ж-1).
3. Схема расположения земельного участка на кадастровом плане территории является обязательным приложением к настоящему постановлению, (прилагается).

4. Заявителю обеспечить выполнение кадастровых работ в целях государственного учета земельного участка.

5. Срок действия настоящего постановления составляет два года.

6. Настоящее постановление вступает в силу с момента его подписания.

7. Контроль, за исполнением настоящего постановления возложить на исполняющего обязанности Первого заместителя главы администрации муниципального образования «Чойский район» по экономическому развитию, сельскому хозяйству, имущественным и земельным отношениям Королеву И.С.

Глава муниципального образования
«Чойский район»

И.А. Русских

Утверждена
Постановлением администрации муниципального образования

(наименование документа об утверждении, включая
наименования

"Чойский район"

органов государственной власти или органов местного

самоуправления, принявших или подписавших

соглашение о перераспределении земельных участков)

от **14.10.2024** № **725**







**Схема расположения земельного участка или земельных
участков на кадастровом плане территории**

Площадь земельного участка		999 м²
<p>(указывается проектная площадь образуемого земельного участка, вычисленная с использованием технологических и программных средств, в том числе размещенных на официальном сайте федерального органа исполнительной власти, уполномоченного Правительством Российской Федерации на осуществление государственного кадастрового учета, государственной регистрации прав, ведение Единого государственного реестра недвижимости и предоставление сведений, содержащихся в Едином государственном реестре недвижимости, в информационно-телекоммуникационной сети "Интернет" (далее - официальный сайт), с округлением до 1 квадратного метра. Указанное значение площади земельного участка может быть уточнено при проведении кадастровых работ не более чем на десять процентов)</p>		
Обозначение характерных точек границ	Координаты, м	
	X	Y
1	2	3
н1	648 889,22	1 365 476,70
н2	648 873,49	1 365 455,02
н3	648 903,68	1 365 433,11
н4	648 919,41	1 365 454,79
н1	648 889,22	1 365 476,70



Масштаб 1:1 000

Условные обозначения:

- 04:02:040301 - Обозначение кадастрового квартала
- 04:02:040301:ЗУ1 - Обозначение образуемого земельного участка
-  - Обозначение границы кадастрового квартала
-  - Обозначение границ ЗОУИТ и территориальных зон
-  - Кадастровые номера земельных участков зарегистрированных в ЕГРН
-  - Границы существующих земельных участков, зарегистрированных в ЕГРН
-  - Обозначение характерной точки образуемого земельного участка
-  - вновь образованная часть границы, сведения о которой достаточны для определения ее местоположения