

**Российская Федерация
Республика Алтай
Администрация
муниципального образования
«Чойский район»**

**Россия Федерациязы
Алтай Республиканын
«Чой аймак»
муниципал тозолмо
администрациязы**

ПОСТАНОВЛЕНИЕ

Ж Ө П

25 февраля 2019 года

с.Чоя

№ 133

Об утверждении схемы расположения земельного участка с условным номером 04:02:050404:133:ЗУ1

В соответствии с пунктом 19 статьи 39.6, пунктом 14 статьи 11.10 Земельного Кодекса Российской Федерации, пунктом 2, статьи 3.3. Федерального Закона от 25 октября 2001г. №137-ФЗ «О введении в действие Земельного Кодекса Российской Федерации», приказом Министерства экономического развития Российской Федерации от 1 сентября 2014 года № 540 «Об утверждении классификатора видов разрешенного использования земельных участков», на основании заявления Каюковой Елены Николаевны, Администрация муниципального образования «Чойский район»

ПОСТАНОВЛЯЕТ:

1. Утвердить схему расположения земельного участка с условным номером 04:02:050404:133:ЗУ1 в кадастровом квартале 04:02:050404 общей площадью 24980 кв.м., местоположение: Российская Федерация, Республика Алтай, Чойский район, муниципальное образование «Ыныргинское сельское поселение».
2. Установить земельному участку вид разрешенного использования для ведения личного подсобного хозяйства - 1.16. Категория земель - земли сельскохозяйственного назначения.
3. Схема расположения земельного участка на кадастровом плане территории является обязательным приложением к настоящему постановлению, прилагается.
4. Обеспечить доступ к образуемому земельному участку с условным номером 04:02:050404:133:ЗУ1 посредством земельного участка с кадастровым номером 04:02:000000:17 - единое землепользование (входящие в состав единого землепользования земельные участки с кадастровыми номерами: 04:02:050404:59; 04:02:050404:74; 04:02:050404:79; 04:02:050404:81)
5. Заявителю обеспечить выполнение работ в целях государственного учета земельного участка.
6. Срок действия настоящего постановления составляет два года.
7. Настоящее постановление вступает в силу с момента его подписания.

8. Контроль за исполнением настоящего постановления возложить на заместителя Главы администрации муниципального образования «Чойский район» по сельскому хозяйству, начальника отдела сельского хозяйства, имущественных и земельных отношений администрации муниципального образования «Чойский район».

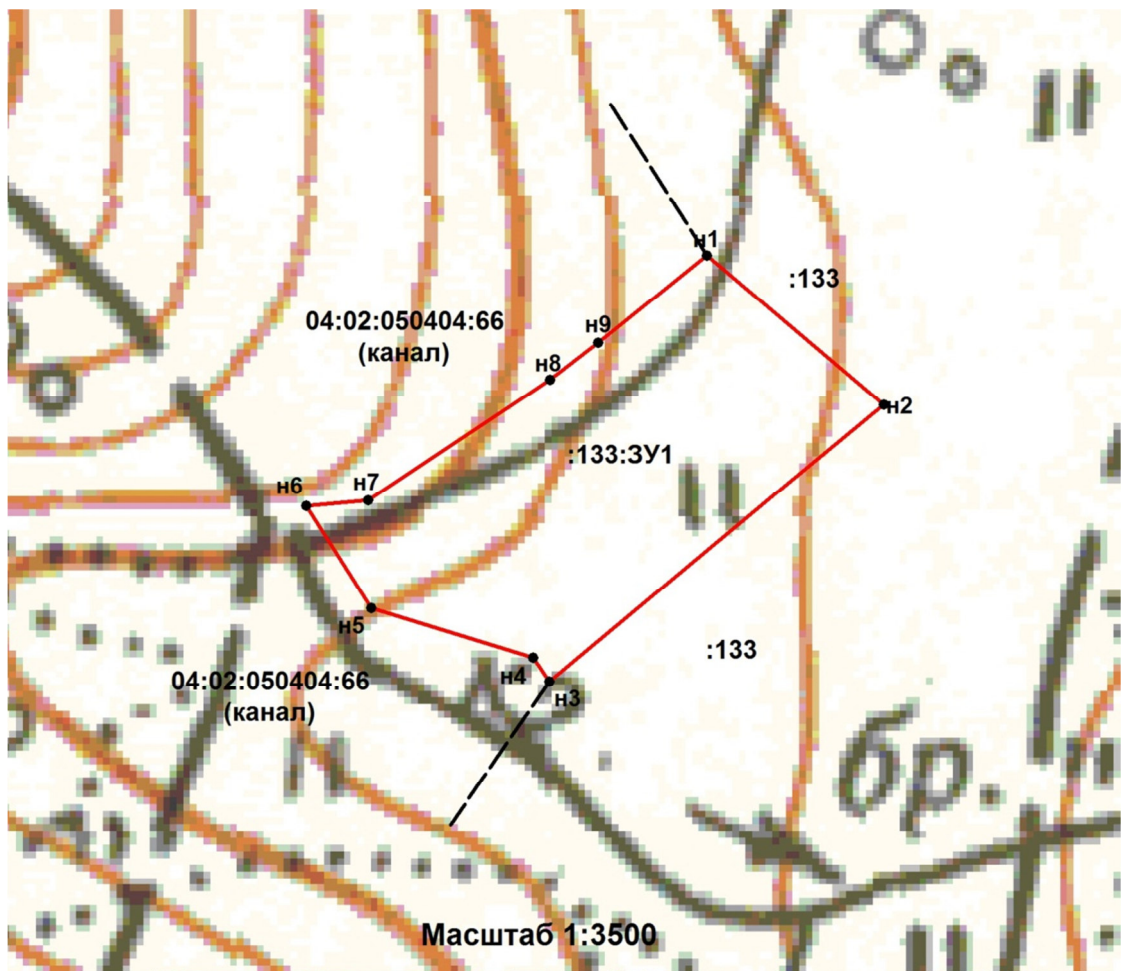
Глава муниципального образования
«Чойский район»

М.Ю. Маргачёв






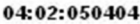
Утверждена:
 Постановлением администрации
 муниципального образования «Чойский район»
 № 133 от 25 февраля 2019 года

**СХЕМА РАСПОЛОЖЕНИЯ ЗЕМЕЛЬНОГО УЧАСТКА ИЛИ ЗЕМЕЛЬНЫХ
 УЧАСТКОВ НА КАДАСТРОВОМ ПЛАНЕ ТЕРРИТОРИИ**

Условный номер земельного участка 04:02:050404:133:3У1		Система координат: МСК-04, Зона 1	
Площадь земельного участка 24980 м²			
Обозначение характерных точек границ	Координаты, м		
	X	Y	
н1	625823.57	1394242.68	
н2	625753.31	1394326.50	
н3	625622.58	1394167.95	
н4	625633.76	1394160.37	
н5	625657.05	1394083.45	
н6	625705.29	1394052.70	
н7	625707.73	1394081.88	
н8	625765.11	1394168.25	
н9	625782.46	1394191.18	
н1	625823.57	1394242.68	



Условные обозначения:

-  граница земельного участка
-  граница земельного участка, установленная при проведении кадастровых работ
-  характерная точка границы земельного участка, полученная при проведении кадастровых работ
-  кадастровый номер или обозначение земельного участка
-  номер характерной точки границы земельного участка, полученной при проведении кадастровых работ
-  номер кадастрового квартала

